

# EVIDENČNÍ LIST HLÁSNÉHO PROFILU

KATEGORIE:

**C**

HP C1 – Líbeznice OBC538442\_01

**Tok:** Líbeznický potok  
**Stanice:** LHS Líbeznice  
**GPS:** 50.1892772N, 14.4884303E  
**Obec:** Líbeznice  
**ORP:** Brandýs nad Labem-Stará Boleslav  
**Kraj:** Středočeský



Hladinoměr je umístěn na betonové vpusti v areálu autoservisu.

Číslo hydrologického pořadí: 1-05-04-0250

Průměrný vodní stav (cm): 30

Nejvyšší zaznamenaný vodní stav (cm):

Zaznamenaný vodní stav (datum):

Provozovatel stanice: Líbeznice

Hlásný profil sleduje: Líbeznice

Příjemce hlášení překročení směrodatných stavů SPA –

ORP a sousedních obcí:

Příjemci varovných SMS zpráv:

předseda PK

místopředseda PK

tajemník PK






členové PK

PK obci níže po toku - Měšice

Náhradní pozorování za povodně zajišťuje:

- Městská policie
- Jednotka SDH

Stupně povodňové aktivity (cm)

|         |                   |   |     |
|---------|-------------------|---|-----|
| I.SPA   | bdělost           |    | 105 |
| II.SPA  | pohotovost        |  | 120 |
| III.SPA | ohrožení          |  | 135 |
| IV.SPA  | extrémní ohrožení |  | -   |
| sucho   |                   |  | -   |

Četnost hlášení SPA

|         |                |
|---------|----------------|
| I.SPA   | každých 20 min |
| II.SPA  | každých 10 min |
| III.SPA | každých 5 min  |

Vodočetná lat': ANO

Přenos dat: ANO

SMS: ANO

Centrum automatického sběru dat: <http://hladiny.cz/>

Naměřená data jsou dostupná na: <http://hladiny.cz/cz/#lvs#graph#41604#VIS-Libeznice>

Související digitální povodňový plán: <http://li.povodnoveplany.cz/>